











LEPPEMÄRGID

-  Planeeringuala piir
-  Olemasolev katastrüksuse piir
-  Planeeritud krundipiir
-  Etapi järjekorra number
-  Krundi number ja sihtotstarve
-  I etapp
-  II etapp
-  III etapp
-  IV etapp

	Töö nr: DP-202333	
	Töö nimi: TABIVERE ALEVIKUS ASUVATE TUULEVESKI TN 5 JA PARGI TN 2 MAAÜKSUSTE NING LÄHIALA DETAILPLANEERING	
	Asukoht: TABIVERE ALEVIK, TARTU VALD, TARTU MAAKOND	
	Planeeringu korraldaja: TARTU VALLAVALITSUS	
Planeerija: LIIS ALVER Ruumilise keskkonna planeerija, tase 7	Joonise nimetus: ETAPID	
Planeeringust huvitatud isik: VOLDI VARA OÜ	Mootkava: -	Joonise nr: 7
	Formaat: A3	Kuupäev: 04.09.2024